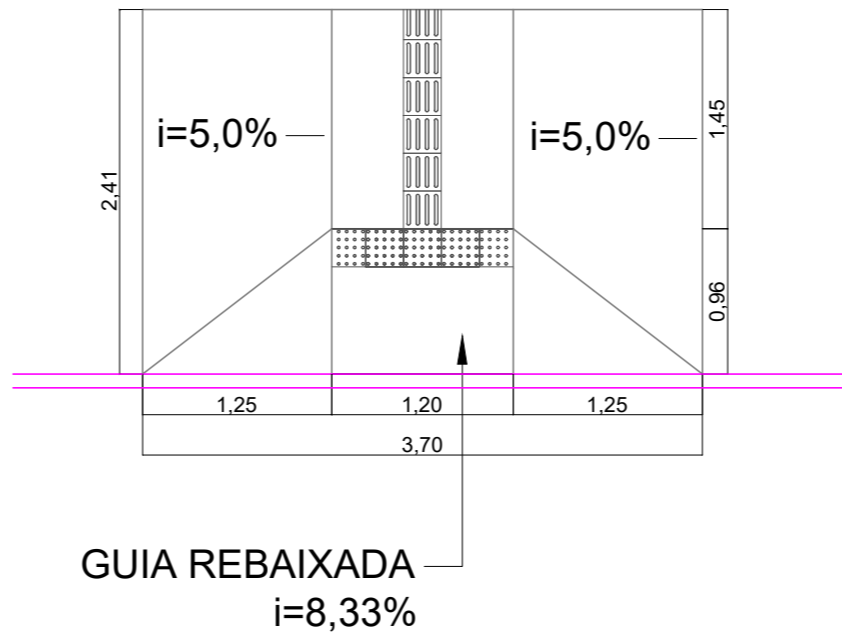
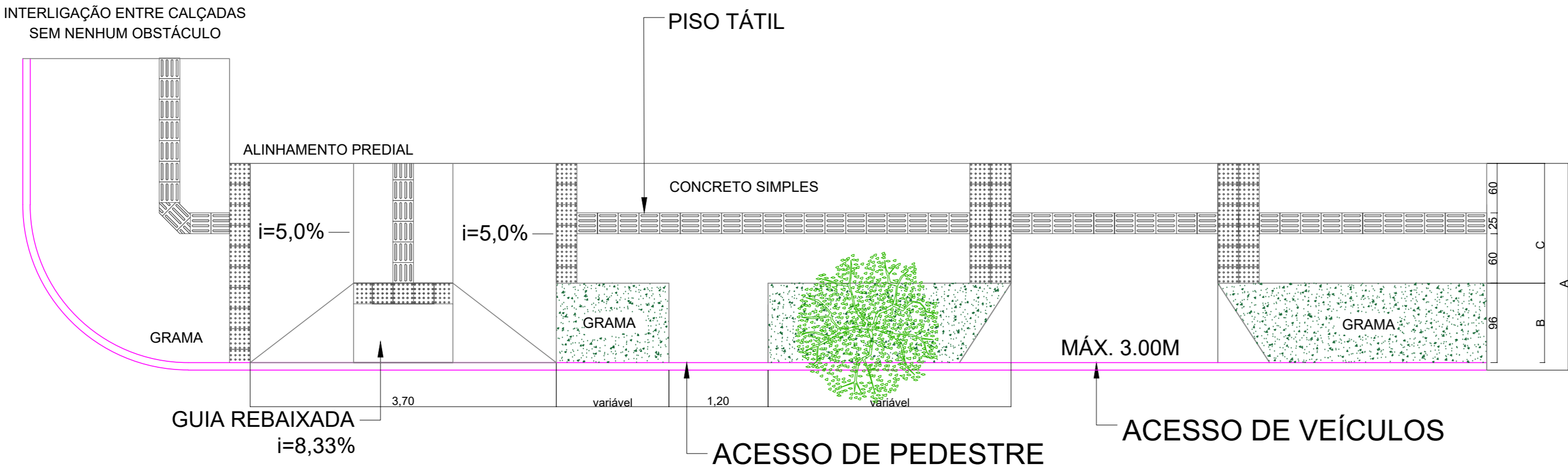
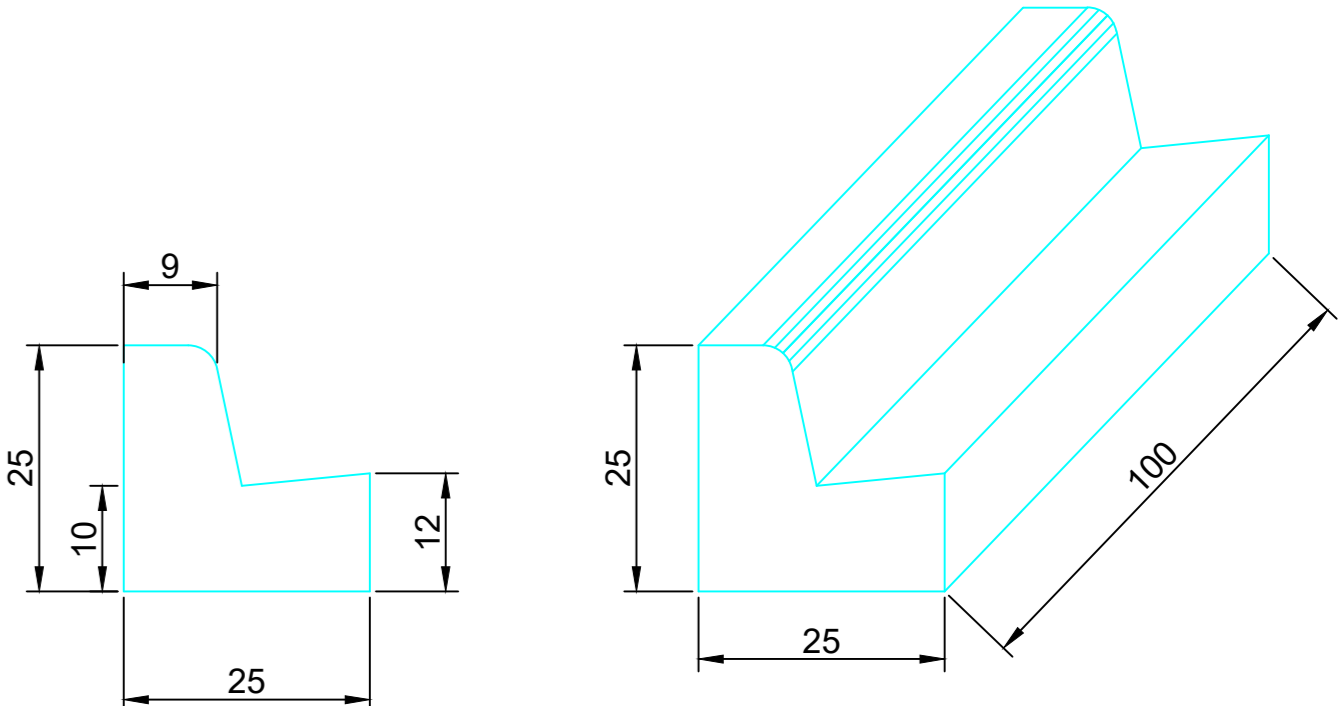


## ANEXO II - CALÇADA PADRÃO TIPO 2



# Planta baixa rampa

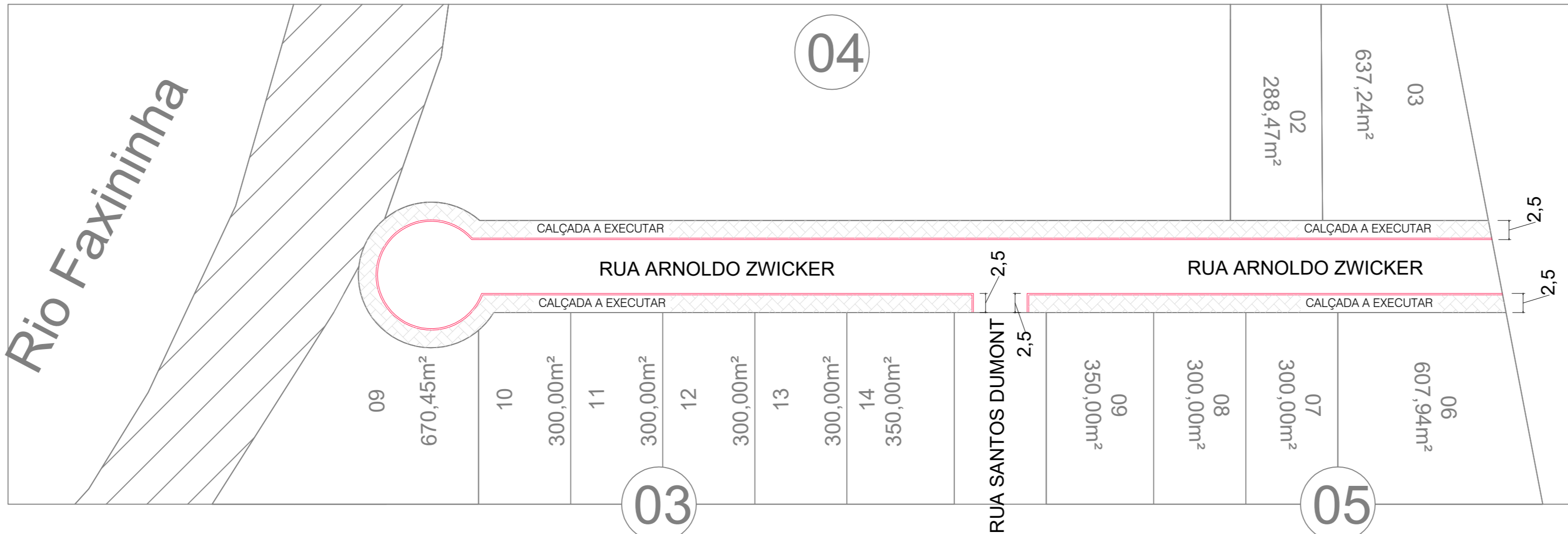
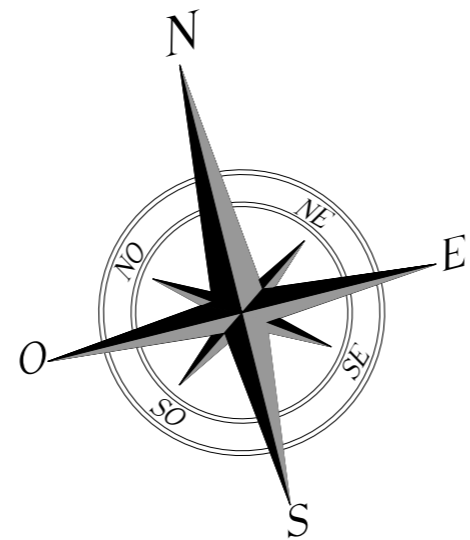
## Seção Genérica para todo o Trecho



# Detalhe Meio - Fio

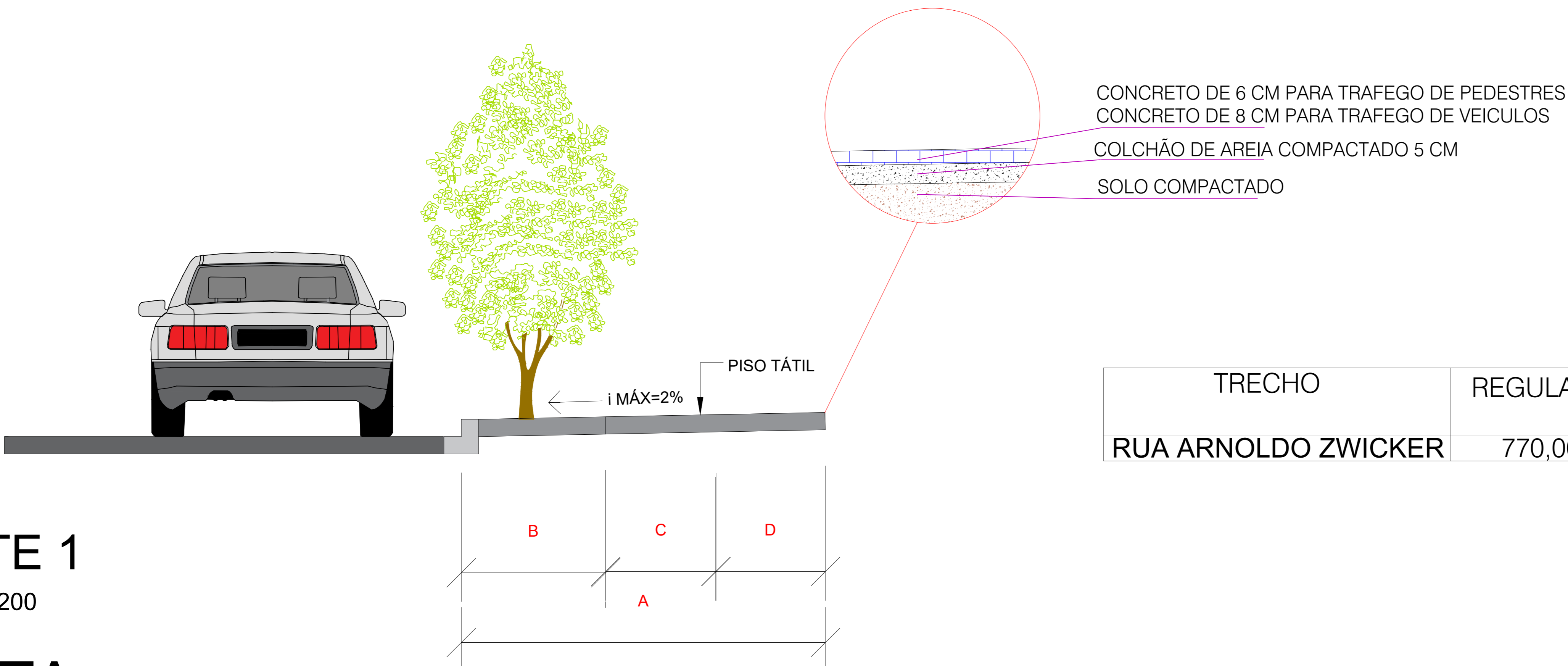
## Seção Genérica para todos os Trechos

ESC: Sem Escala



# Planta Baixa

## Seção Genérica



# CORTE 1

ESCALA 1/200













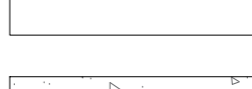


# NOTA


- A: DIMENSÃO TOTAL DA CALÇADA = 2,50M - (i MÁX. = 2%)  
B: FAIXA DE SERVIÇO = 0,96M  
C: FAIXA DE CAMINHABILIDADE = 1,45M

- GUIA REBAIXADA (  $i = 8,33\%$  )  
LARGURA DO PISO TÁTIL = 0,25M  
ALTURA MEIO FIO = 0,12M

| TRECHO              | REGULARIZAÇÃO | MEIO FIO | PISO EM CONCRETO | RAMPAS | GRAMA     |
|---------------------|---------------|----------|------------------|--------|-----------|
| RUA ARNOLDO ZWICKER | 770,00 m²     | 313,00 m | 418,18 m²        | 2 und  | 253,59 m² |

## LEGENDA

- |   |                                   |
|---|-----------------------------------|
|    | MEIO-FIO EXISTENTE                |
|    | MEIO-FIO A EXECUTAR               |
|    | ALINHAMENTO PREDIAL               |
|    | ALINHAMENTO CANTEIRO              |
|    | TUBULAÇÃO D:40 CM EXISTENTE       |
|    | TUBULAÇÃO D:60 CM EXISTENTE       |
|    | TUBULAÇÃO D:40 CM EXECUTAR        |
|    | TUBULAÇÃO D:60 CM EXECUTAR        |
|    | BOCAS DE LOBO EXISTENTE           |
|   | BOCAS DE LOBO EXECUTAR            |
|  | RAMPA DE ACESSIBILIDADE EXECUTAR  |
|  | RAMPA DE ACESSIBILIDADE EXISTENTE |
|  | CALÇADA EXECUTAR                  |
|  | CALÇADA SEM ALTERAÇÕES            |
|  | PAV. ASFALTICA ÁREA A EXECUTAR    |

|  |   |
|--|---|
| <p>RESPONSÁVEL TÉCNICO FELD PROJETO</p> <p><b>Glaciano de Oliveira</b><br/>Engenheiro Civil<br/>CREA - PR-157785/D<br/>ENG<sup>o</sup> GLACIANO DE OLIVEIRA</p> <p>ASSINATURA</p> <p>RESPONSÁVEL TÉCNICO PELA OBRA</p> <p>ASSINATURA</p> <p>PROPRIETÁRIO DA OBRA</p> <p>ASSINATURA<br/>PREFEITURA MUNICIPAL DE SÃO JORGE D'OESTE</p> |  |
| <p>APROVAÇÃO DA PREFEITURA</p>   | <p>APROVAÇÃO DA SAÚDE</p>   |

|   |  |                      |  |  |
|---|--|----------------------|--|--|
| <h1 style="margin: 0;">ADMINISTRAÇÃO 2025/2028</h1> |  |                      |  |  |
| PROPRIETÁRIO  | <b>PREFEITURA MUNICIPAL DE SÃO JORGE D'OESTE</b> |                      |  |  |
| OBRA  | RUA ARNOLDO ZWICKER                              |                      |  |  |
| LOCAL   | LOTEAMENTO JARDIM DAS ORQUIDEAS II               |                      |  |  |
| PROJETO   | <b>PLANTA DE PAVIMENTAÇÃO EM PAVER</b>           |                      |  |  |
| PLANTA BAIXA/CORTE/DETALHE                          |  |                      | PRONCHA<br><br><b>FL</b><br><br><b>2/4</b> |  |
| QUADRA  | LOTE N.º   | DATA                 | ESCALA<br>INDICADA                         |  |
|   |  | <b>JULHO</b><br>2025 | ÁREA<br>770.00 M²                          |  |
|   |  |                      | DESENHO<br>BENNO A. MARMITT                |  |